

Кому Акционерному обществу «Город в городе»

(наименование застройщика)

630051, г. Новосибирск, ул. Семьи Шамшиных,

(фамилия, имя, отчество - для граждан,

94

полное наименование организации - для

юридических лиц), его почтовый индекс

и адрес, адрес электронной почты)

РАЗРЕШЕНИЕ

на строительство

Ru 54303000-456 от 18.12.2014, продление и внесение изменений

№ 54-Ru54303000 – 456/14-2016

Дата 21.03.2016

Мэрия города Новосибирска

(наименование уполномоченного федерального органа исполнительной власти или органа исполнительной власти субъекта Российской Федерации, или органа местного самоуправления, осуществляющих выдачу разрешения на строительство. Государственная корпорация по атомной энергии "Росатом")

в соответствии со статьей 51 Градостроительного кодекса Российской Федерации разрешает:

1.	Строительство объекта капитального строительства	*
	Реконструкцию объекта капитального строительства	-
	Работы по сохранению объекта культурного наследия, затрагивающие конструктивные и другие характеристики надежности и безопасности такого объекта	-
	Строительство линейного объекта (объекта капитального строительства, входящего в состав линейного объекта)	-
	Реконструкцию линейного объекта (объекта капитального строительства, входящего в состав линейного объекта)	-
2.	Наименование объекта капитального строительства (этапа) в соответствии с проектной документацией	<i>Многоквартирные дома с помещениями общественного назначения, с автостоянками, объектом дошкольного образования. Распределительный пункт с трансформаторной подстанцией</i>
	Наименование организации, выдавшей положительное заключение экспертизы проектной документации, и в случаях, предусмотренных законодательством Российской Федерации, реквизиты приказа об утверждении положительного заключения государственной экологической экспертизы	<i>Общество с ограниченной ответственностью «Национальная Экспертная Палата»</i>

	Регистрационный номер и дата выдачи положительного заключения экспертизы проектной документации и в случаях, предусмотренных законодательством Российской Федерации, реквизиты приказа об утверждении положительного заключения государственной экологической экспертизы	4-1-1-0629-14 от 27.11.2014; 77-2-1-2-0028-16 от 03.03.2016		
3.	Кадастровый номер земельного участка (земельных участков), в пределах которого (которых) расположен или планируется расположение объекта капитального строительства	54:35:101030:82		
	Номер кадастрового квартала (кадастровых кварталов), в пределах которого (которых) расположен или планируется расположение объекта капитального строительства	54:35:101030		
	Кадастровый номер реконструируемого объекта капитального строительства	-		
3.1	Сведения о градостроительном плане земельного участка	от 03.10.2014 № Ру 543030005381, выдан мэрией города Новосибирска		
3.2	Сведения о проекте планировки и проекте межевания территории	-		
3.3	Сведения о проектной документации объекта капитального строительства, планируемого к строительству, реконструкции, проведению работ сохранения объекта культурного наследия, при которых затрагиваются конструктивные и другие характеристики надежности и безопасности объекта	Общество с ограниченной ответственностью «АТТА-Интерн», 2014 год, 2015 год, шифр: СП-01-14-1(К)		
4.	Краткие проектные характеристики для строительства, реконструкции объекта капитального строительства, объекта культурного наследия, если при проведении работ по сохранению объекта культурного наследия затрагиваются конструктивные и другие характеристики надежности и безопасности такого объекта:			
	Наименование объекта капитального строительства, входящего в состав имущественного комплекса, в соответствии с проектной документацией: Жилой дом № 2 (по генплану)			
	Общая площадь (кв. м):	54365,3	Площадь участка (кв. м):	26525,0
	Объем (куб. м):	189356,44	в том числе подземной части (куб. м):	36816,14

Количество этажей (шт.):	10-27	Высота (м):	24,95-75,8
Количество подземных этажей (шт.):	2	Вместимость (чел.):	-
Площадь застройки (кв. м):	4134,1		
Иные показатели	<i>Количество квартир – 542, общая площадь квартир – 30273,27 кв. м, площадь помещений общественного назначения – 3561,7 кв. м, количество кладовых – 194, общая площадь кладовых – 873,2 кв. м</i>		
Жилой дом № 4 (по генплану)			
Общая площадь (кв. м):	18854,1	Площадь участка (кв. м):	26525,0
Объем (куб. м):	65502,9	в том числе подземной части (куб. м):	14502,2
Количество этажей (шт.):	29	Высота (м):	82,52
Количество подземных этажей (шт.):	2	Вместимость (чел.):	-
Площадь застройки (кв. м):	1098,2		
Иные показатели	<i>Количество квартир – 184, общая площадь квартир – 10025,57 кв. м, площадь помещений общественного назначения – 582,7 кв. м, площадь объекта дошкольного образования – 1532,1 кв. м</i>		
Подземная автостоянка № 2а (по генплану)			
Общая площадь (кв. м):	19458,6	Площадь участка (кв. м):	26525,0
Объем (куб. м):	73913,4	в том числе подземной части (куб. м):	72305,4
Количество этажей (шт.):	2	Высота (м):	-
Количество подземных этажей (шт.):	2	Вместимость (чел.):	-
Площадь застройки (кв. м):	261,7		
Иные показатели	<i>Количество машино-мест - 484</i>		

Распределительный пункт с трансформаторной подстанцией			
Общая площадь (кв. м):	106,66	Площадь участка (кв. м):	26525,0
Объем (куб. м):	768,1	в том числе подземной части (куб. м):	194,2
Количество этажей (шт.):	1	Высота (м):	6,46
Количество подземных этажей (шт.):	-	Вместимость (чел.):	-
Площадь застройки (кв. м):	158,8		
Иные показатели	Мощность – 2×2000 кВт		
5.	Адрес (местоположение) объекта	Новосибирская область, город Новосибирск, Центральный район, ул. Семьи Шамшиных, 94 стр.	
6.	Краткие проектные характеристики линейного объекта:		
	Категория: (класс)	-	
	Протяженность:	-	
	Мощность (пропускная способность, грузооборот, интенсивность движения):	-	
	Тип (КЛ, ВЛ, КВЛ), уровень напряжения линий электропередачи	-	
	Перечень конструктивных элементов, оказывающих влияние на безопасность:	-	
	Иные показатели:	-	


Срок действия настоящего разрешения - до "25" декабря 2018 г.

в соответствии с проектной документацией (Раздел 6 «Проект организации строительства»), шифр: СП-01-14-1(К)-ПОС.

Начальник управления
архитектурно-строительной инспекции
мэрии города Новосибирска

"24" марта 2016 г.

М.П.


(подпись)

А. И. Мотыга
(расшифровка подписи)

Действие настоящего разрешения продлено до " ____ " _____ 20__ г.

Начальник управления
архитектурно-строительной инспекции
мэрии города Новосибирска

(подпись)

(расшифровка подписи)

" ____ " _____ 20__ г.

М.П.

Действие настоящего разрешения продлено до " ____ " _____ 20__ г.

Начальник управления
архитектурно-строительной инспекции
мэрии города Новосибирска

(подпись)

(расшифровка подписи)

" ____ " _____ 20__ г.

М.П.

Действие настоящего разрешения продлено до " ____ " _____ 20__ г.



Начальник управления
архитектурно-строительной инспекции
мэрии города Новосибирска

(подпись)

(расшифровка подписи)

" ____ " _____ 20__ г.

М.П.



Пролито,
прогумеровано,
свержено печатью
лист(ов)

